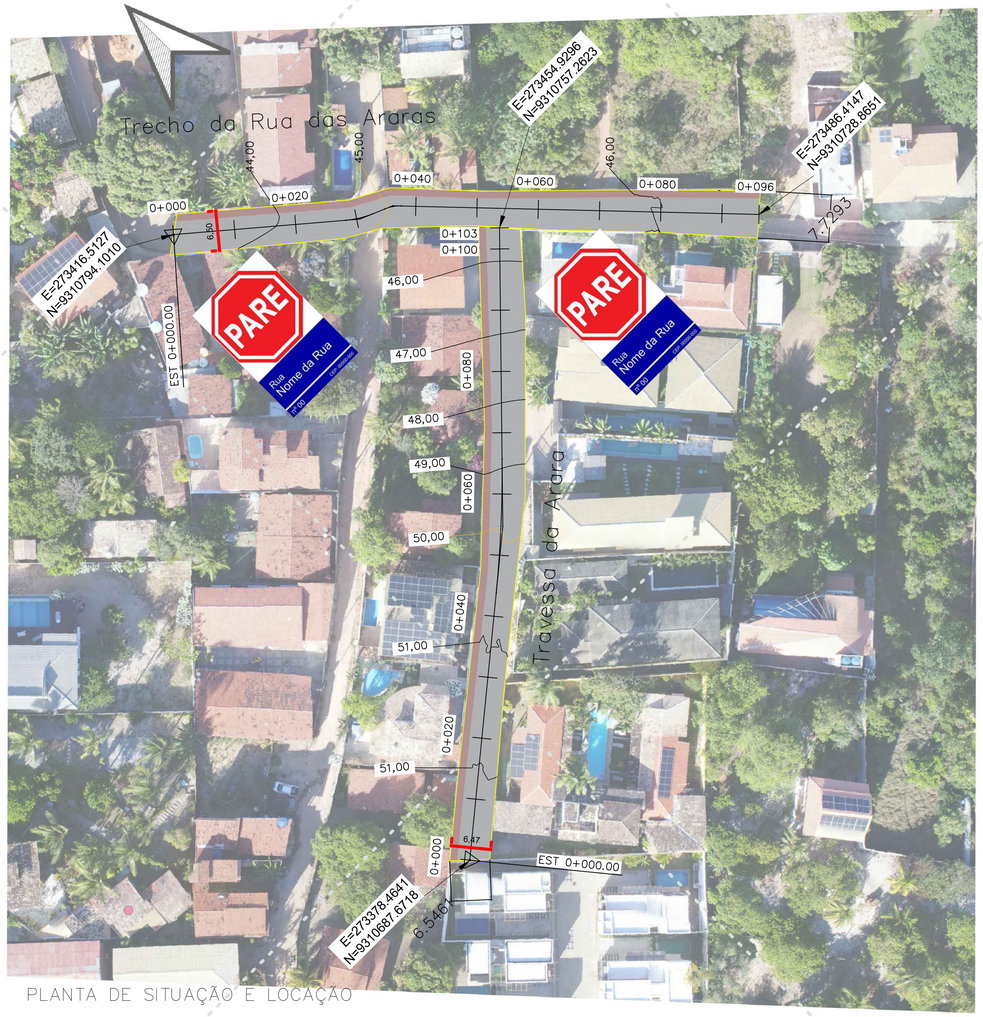

PLANTA DE SITUAÇÃO E LOCAÇÃO

ESCALA: 1/500

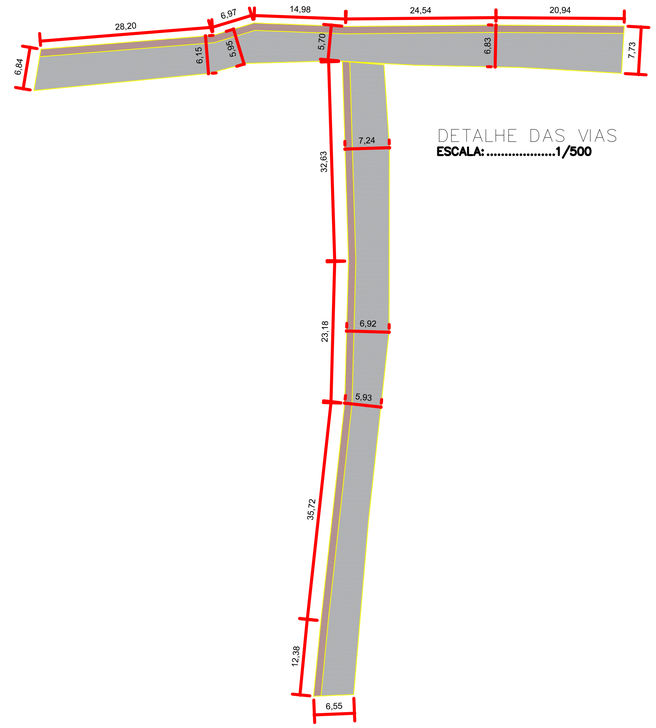

DETALHE DAS VIAS

ESCALA: 1/500

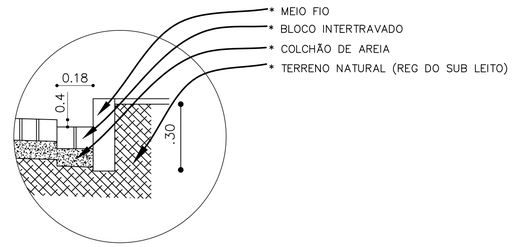

DETALHE DA CALHA

SEM ESCALA

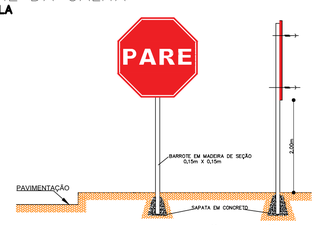

DETALHE DA PLACA "PARE" – R1

SEM ESCALA

OBS: Ver manual de sinalização VOL I.

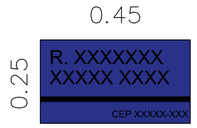

DETALHE DA PLACA DE IDENTIFICAÇÃO DE LOGRADOURO

SEM ESCALA

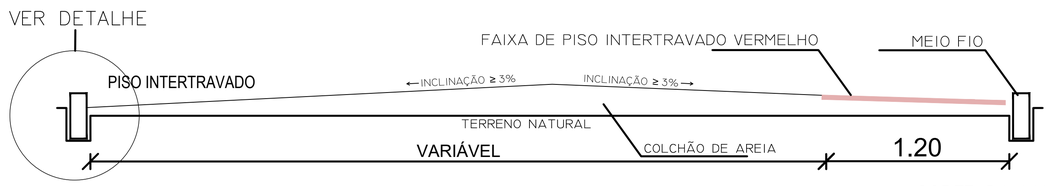

CORTE DA VIA

ESCALA: 1/20



DETALHE DA VIA

ESCALA: 1/20

TACIANA TAVARES MAIA:07390578475

Assinado de forma digital por TACIANA TAVARES MAIA:07390578475
Dados: 2024.04.15 09:54:41 -03'00'

AUTOR:

PROPRIETÁRIO:

EXECUÇÃO:

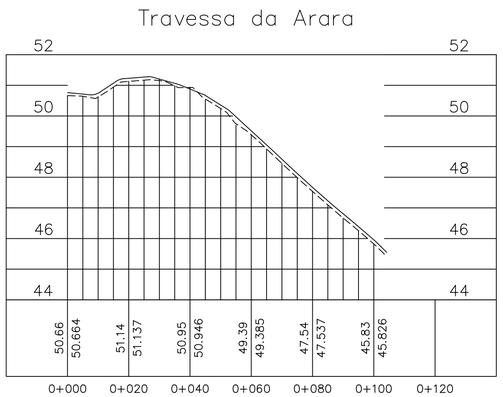

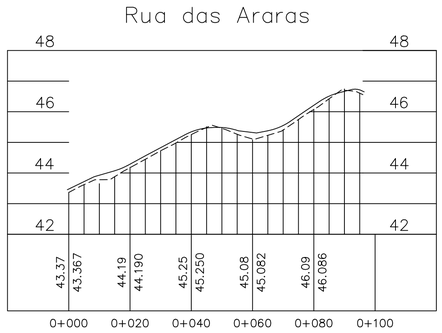

PERFIL LONGITUDINAL

ESCALA: .....1/1000H – 1/100V

LEGENDA

PAVIMENTAÇÃO EM PISO INTERTRAVADO 8–10CM
A= 1054,54m²

FAIXA DE PISO INTERTRAVADO VERMELHO
A= 239,43m²

PROJETO - EXECUTAR

TERRENO NATURAL

PREFEITURA MUNICIPAL DE TIBAU DO SUL

PROJETO:
PROJETO DE PAVIMENTAÇÃO

LOCAL:
RUA E TRAVESSA DA ARARA - TIBAU DO SUL - RN

ASSUNTO:
PLANTA DE SITUAÇÃO, LOCAÇÃO E DETALHES

PRANCHA
01/01

APROVAÇÃO

ESCALA: INDICADA

ÁREA: 1293,97m²

DATA: 16/11/2023